

Утверждаю
Министр природных ресурсов и
экологии Республики Дагестан
_____ Н. Карачаев

Протокол
заседания Комиссии об определении границ рыболовных участков на
территории Республики Дагестан и её состава

«25» декабря 2019г.

№ 2

Председествовал:

Джамалов Ш.Д.

заместитель министра природных
ресурсов и экологии
Республики Дагестан – заместитель
председателя комиссии

Присутствовали:

члены Комиссии по определению
границ рыболовных участков на
территории Республики Дагестан
и её состава

Открыл и вел заседание заместитель министра природных ресурсов и экологии Республики Дагестан – заместитель председателя комиссии Джамалов Ш.Д.

С информацией о заключении Комиссии Западно – Каспийского территориального управления Росрыболовства по согласованию границ рыболовных участков на территории Республики Дагестан выступил начальник Управления рыбного хозяйства Минприроды РД. Гусейнбеков А.Ю., и ознакомил членов Комиссии по определению границ рыболовных участков на территории Республики Дагестан с замечаниями Комиссии Западно – Каспийского территориального управления Росрыболовства по согласованию границ рыболовных участков, и также отметил, что Министерством природных ресурсов и экологии Республики Дагестан проведена определенная работа по устранению замечаний Комиссии ЗКТУ Росрыболовства по приведению в соответствие Перечня рыболовных участков Республики Дагестан для организации промышленного рыболовства, и для добычи (вылова) анадромных видов рыб согласно Постановлению Правительства Российской Федерации от 14 июня 2018 года № 681 «Об утверждении правил определения границ рыболовных участков» (далее – Постановление).

В соответствии с абзацем 2 пункта 7 Постановления, информация о границах рыболовных участков, соединяющихся по береговой линии (границах водного объекта) представленных в Перечне рыболовных участков Республики Дагестан

для организации промышленного рыболовства, и для добычи (вылова) анадромных видов рыб указана **в характеристиках рыболовных участков.**

В соответствии с пунктом 9 Постановления при определении границ рыболовного участка **не допускается:**

а) полное или частичное наложение границ одного рыболовного участка на границы другого рыболовного участка, рыбопромыслового участка, который предоставлен пользователю водных биологических ресурсов до 1 января 2019 г. и в отношении которого имеется действующий договор о предоставлении рыбопромыслового участка (далее - рыбопромысловый участок), или рыбоводного участка, пересечение границами одного рыболовного участка границ другого рыболовного участка, рыбопромыслового участка или рыбоводного участка либо нахождение границ одного рыболовного участка в пределах границ другого рыболовного участка, рыбопромыслового участка или рыбоводного участка;

б) полное или частичное наложение границ рыболовного участка на границы запретных для плавания и временно опасных районов, в которых полностью запрещаются или временно ограничиваются плавание и постановка на якорь, районов учений и боевой подготовки Военно-Морского Флота, районов, опасных в навигационном отношении, районов якорной стоянки и установленных путей движения судов (далее - запретные районы), а также пересечение границами рыболовного участка границ запретных районов либо нахождение границ рыболовного участка в пределах границ запретных районов;

в) полное или частичное наложение границ рыболовного участка на границы особо охраняемой природной территории, нахождение границ рыболовного участка в границах особо охраняемой природной территории либо пересечение границами рыболовного участка границ особо охраняемой природной территории, если законодательством об особо охраняемых природных территориях или положением об особо охраняемой природной территории не установлен запрет на осуществление рыболовства на такой территории;

г) нахождение границ одного рыболовного участка во внутренних водах Российской Федерации, за исключением внутренних морских вод Российской Федерации, на территориях 2 и более муниципальных образований;

д) нахождение границ рыболовного участка во внутренних морских водах Российской Федерации и в территориальном море Российской Федерации, прилегающих к территории 2 и более муниципальных образований.

Комиссия, рассмотрев проект Перечня рыболовных участков на предмет соответствия пункту 9 Постановления пришла к мнению о соответствии рыболовных участков требованиям положений пункта 9 Постановления.

Согласно письма Федерального агентства по рыболовству (от 11. 11. 2019 года № 10312 –ПС/У05) необходимо при включении в Перечень рыболовных участков, по которым осуществляется перезаключение договоров в протоколе указать, что границы по каждому такому участку установлены в соответствии с договором о предоставлении в пользование РПУ, а участок включается в Перечень рыболовных

участков на основании договора пользования рыболовным участком, заключенного в соответствии с частью 3 статей 61,63-65, ФЗ от 20 декабря 2004 года № 166 – ФЗ «О рыболовстве и сохранении водных биологических ресурсов» и пунктом 5 порядка заключения договоров пользования рыболовным участком в соответствии с статьями 61, 63 – 65 ФЗ от 20 декабря 2004 года № 166 – ФЗ «О рыболовстве и сохранении водных биологических ресурсов», утвержденного приказом Минсельхоза России от 25 июля 2019 г. № 442.

Следовательно, границы рыболовного участка № 10 установлены в соответствии с договором о предоставлении в пользование рыбопромыслового участка № 05/142 от 11.01.2013 г., а участок включается в перечень рыболовных участков на основании договора пользования рыболовным участком № 05/027 от 31.10.2019 г.;

границы рыболовного участка № 31 установлены в соответствии с договором о предоставлении в пользование рыбопромыслового участка № 05/126 от 12.01.2012 г., а участок включается в перечень рыболовных участков на основании договора пользования рыболовным участком № 05/001 от 31.10.2019 г.;

границы рыболовного участка № 34 установлены в соответствии с договором о предоставлении в пользование рыбопромыслового участка № 05/125 от 12.01.2012 г., а участок включается в перечень рыболовных участков на основании договора пользования рыболовным участком № 05/002 от 31.10.2019 г.;

границы рыболовного участка № 60 установлены в соответствии с договором о предоставлении в пользование рыбопромыслового участка № 05/153/2-У от 21.11.2016 г., а участок включается в перечень рыболовных участков на основании договора пользования рыболовным участком № 05/019 от 31.10.2019 г.;

границы рыболовного участка № 61 установлены в соответствии с договором о предоставлении в пользование рыбопромыслового участка № 05/141 от 11.01.2013 г., а участок включается в перечень рыболовных участков на основании договора пользования рыболовным участком № 05/017 от 31.10.2019 г.;

границы рыболовного участка № 62 установлены в соответствии с договором о предоставлении в пользование рыбопромыслового участка № 05/144 от 03.09.2013 г., а участок включается в перечень рыболовных участков на основании договора пользования рыболовным участком № 05/026 от 31.10.2019 г.;

границы рыболовного участка № 71 установлены в соответствии с договором о предоставлении в пользование рыбопромыслового участка № 05/154/3-У от 21.11.2016 г., а участок включается в перечень рыболовных участков на основании договора пользования рыболовным участком № 05/016 от 31.10.2019 г.;

границы рыболовного участка № 74 установлены в соответствии с договором о предоставлении в пользование рыбопромыслового участка № 05/127 от 24.01.2012 г., а участок включается в перечень рыболовных участков на основании договора пользования рыболовным участком № 05/008 от 31.10.2019 г.;

границы рыболовного участка № 75 установлены в соответствии с договором о предоставлении в пользование рыбопромыслового участка № 05/152/1-У от

границы рыболовного участка № 116 установлены в соответствии с договором о предоставлении в пользование рыбопромыслового участка № 05/149 от 18.03.2014 г., а участок включается в перечень рыболовных участков на основании договора пользования рыболовным участком № 05/022 от 31.10.2019 г.;

границы рыболовного участка № 117 установлены в соответствии с договором о предоставлении в пользование рыбопромыслового участка № 05/123 от 09.07.2010 г., а участок включается в перечень рыболовных участков на основании договора пользования рыболовным участком № 05/012 от 31.10.2019 г.;

границы рыболовного участка № 119 установлены в соответствии с договором о предоставлении в пользование рыбопромыслового участка № 05/124 от 09.07.2010 г., а участок включается в перечень рыболовных участков на основании договора пользования рыболовным участком № 05/015 от 31.10.2019 г.;

границы рыболовного участка № 120 установлены в соответствии с договором о предоставлении в пользование рыбопромыслового участка № 05/150 от 18.03.2014 г., а участок включается в перечень рыболовных участков на основании договора пользования рыболовным участком № 05/023 от 31.10.2019 г.;

границы рыболовного участка № 121 установлены в соответствии с договором о предоставлении в пользование рыбопромыслового участка № 05/129 от 24.01.2012 г., а участок включается в перечень рыболовных участков на основании договора пользования рыболовным участком № 05/009 от 31.10.2019 г.

В обсуждении приняли участие Гусейнбеков А.Ю., Абдусамадов А.С., Некрасов Д.Н., Джабуев М.И., Шамхалова Х.М., Джамалов Ш.Д., Алиев А.Ш., Ярбилов Р.И., Кардашов С.М.

По итогам обсуждения р е ш е н о:

1. Включить в Перечень рыболовных участков Республики Дагестан для организации промышленного рыболовства, и для добычи (вылова) анадромных видов рыб информацию о заключенных договорах пользования рыболовным участком в соответствии со статьями 61, 63 – 65 ФЗ от 20 декабря 2004 года № 166 – ФЗ, «О рыболовстве и сохранении водных биологических ресурсов» в порядке, утвержденном приказом Минсельхоза России от 25 июля 2019 года № 442












2. Подготовить в установленном порядке и направить на согласование в Северо – Кавказское территориальное управление Росрыболовства доработанный Перечень рыболовных участков Республики Дагестан для организации промышленного рыболовства, и для добычи (вылова) анадромных видов рыб.

Секретарь Комиссии



Даудова С.К.

Состав комиссии по определению границ рыболовных участков на территории Республики Дагестан

- | | | | | | |
|---|------------------|---|----|----------------|---|
| 1 | Джамалов Ш.Д. |  | 7 | Шамхалова Х.М. |  |
| 2 | Гусейнбеков А.Ю. |  | 8 | Кардашов С.М. |  |
| 3 | Ярбилов Р.И. |  | 9 | Алиев А.Ш |  |
| 4 | Абдусаматов А.С. |  | 10 | Ахмедова М.Г. |  |
| 5 | Некрасов Д.Н. |  | 11 | Джабуев М.И. | |
| 6 | Красавин В.И. |  | 12 | Даудова С.К. |  |